



Paisajes típicos de la sierra de los montes de Toledo

El sendero propone un trazado fácil y asequible por Espinoso del Rey, caracterizado por la jara pringosa, a través de los paisajes típicos de la sierra de los Montes de Toledo.

La ruta comienza en la Plaza del Rollo, donde encontramos el monumento otorgado en 1579 por Felipe II. Pasaremos por el Risco Farizoso, donde antiguamente los mozos y mozas iban a divertirse, deslizándose por el risco. En el camino de Robledo del Buey destacan los castaños, la existencia de raras especies de orquídeas de suelo ácido y diversas especies de jaras. Después nos encontraremos con el depósito de restos cinegéticos,

donde en tiempo de monterías, los cotos de caza depositan los restos de las piezas y a la derecha se encuentra el observatorio de aves, desde donde se pueden observar las distintas aves que acuden a comer los restos de las piezas. La entrada al observatorio se encuentra más adelante del camino, en el cortadero.

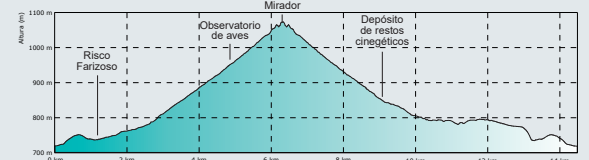
En el límite entre Espinoso del Rey y Los Navalucillos se encuentran dos miradores, de vistas espectaculares, en cuyas rocas se observan restos de fósiles de Trilobites o ripples. Esta zona es idónea para el avistamiento de aves autóctonas. A continuación encontramos un extenso pinar de pino resinero acompañado de un bosque mixto frondoso.

Por último transitaremos por el camino de la Ruda, donde encontramos olivos, típicos de la agricultura mediterránea.



DATOS DEL SENDERO

Longitud: 14,5 km
Altitud mín.: 719 m
Altitud máx.: 1073 m
Dificultad: baja
Tiempo estimado: 4 h
Tipo de recorrido: circular
Época recomendable: primavera.



Puntos de interés

Risco Farizoso

Farizoso viene de la palabra castellano-manchega farar que significa resbalar o deslizarse.

El nombre de este risco se debe a que, antiguamente los niños y jóvenes del pueblo, se divertían farizándose (que así es como lo decían en aquel tiempo e incluso hoy en día), es decir, deslizándose por él.

Depósito de restos cinegéticos



El depósito de restos cinegéticos, además de contribuir a alimentar a las aves necrófagas, como el buitre leonado, y disfrutar de su majestuosa presencia, contribuye a conservar los recursos naturales de la sierra y preservar el medio ambiente.

Observatorio de aves

Su construcción es de madera y permite contemplar a las aves rapaces, como el buitre leonado, cuervo común, búho chico, búho real, el halcón peregrino o el águila imperial ibérica.

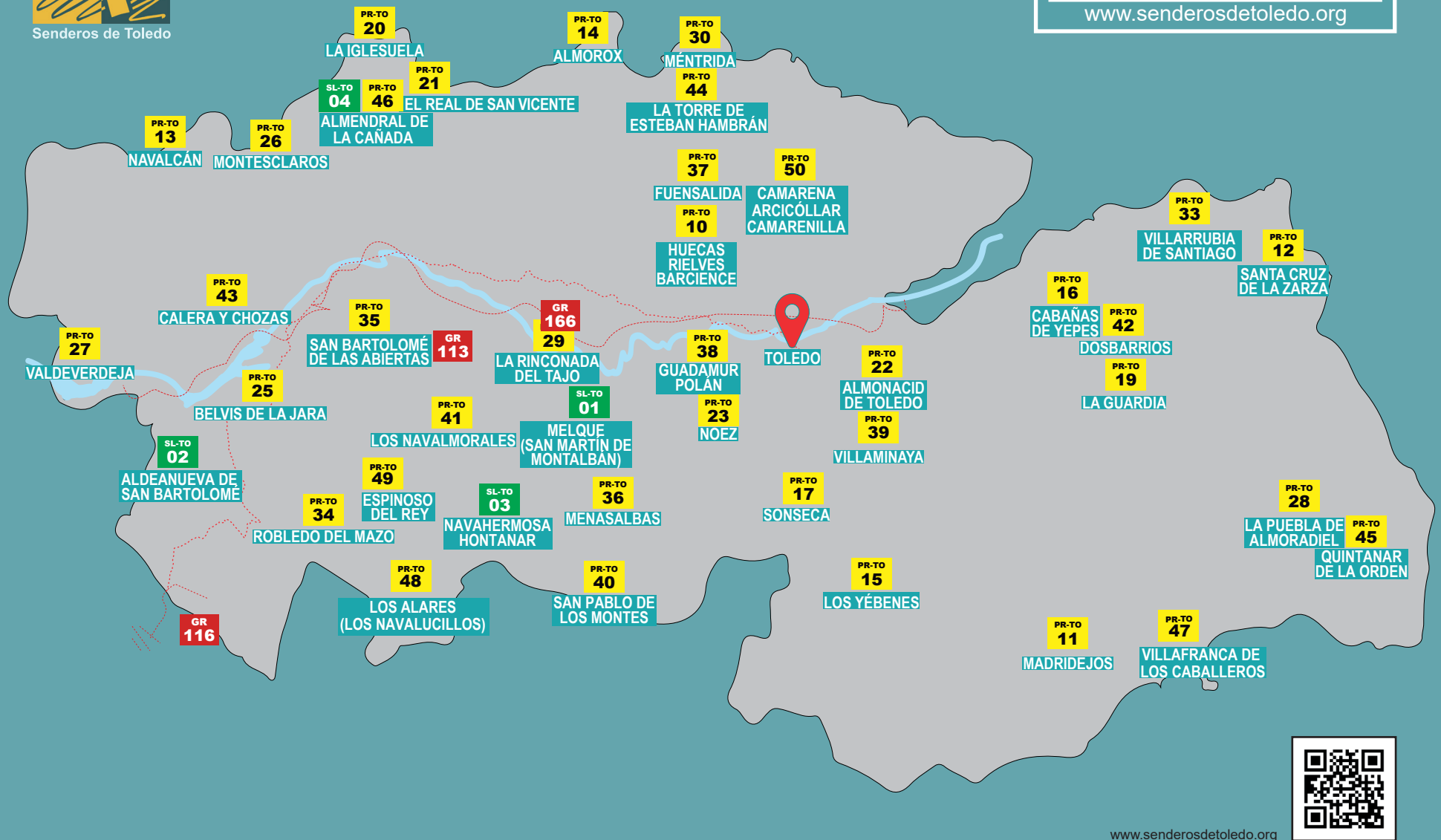
Mirador

El mirador se llama "De Los Safones", que es como en la Edad Media se conocía a los jabalíes salvajes, debido a su gran tamaño y ferocidad, pues la palabra "safón" proviene del latín "sapio" que significa "tener buen sabor". Se cree que los jabalíes salvajes eran considerados una delicia culinaria.



Señalización de senderos pequeño recorrido (PR)





- | | | | |
|---|---|---|---|
| SL-TO 01 Sendero Melque 3 km
Melque (San Martín de Montalbán) | PR-TO 19 Camino Norte de la Laguna 15 km
La Guardia | PR-TO 34 Garganta de las Lanchas 4 km (ida)
Robledo del Mazo | PR-TO 46 Mirador de Almendral de la Cañada 11 km
Almendral de la Cañada |
| SL-TO 02 Sendero cerro Castrejón 6,2 km
Aldeanueva de San Bartolomé | PR-TO 20 Ruta del río Tíetar 10,3 km
La Iglesuela | PR-TO 35 Valle del río Sangrera 16,6 km
San Bartolomé de las Abiertas | PR-TO 47 Sendero de las tres lagunas 10 km
Villafraanca de los Caballeros |
| SL-TO 03 Ruta de La Milagra y El Cabezo 5,3 km (ida)
Navahermosa y Hontanar | PR-TO 21 Cabeza del Oso y Pelados 16 km
El Real de San Vicente | PR-TO 36 Ruta Menasalbas - Necrópolis 17,2 km
Menasalbas | PR-TO 48 Las hoces del río Estenilla 11,8 km
Los Alares (Los Navalucillos) |
| SL-TO 04 Sendero del Caño de la Cruz 6,9 km
Almendral de la Cañada | PR-TO 22 Sendero Virgen de la Oliva 12,5 km
Almonacid de Toledo | PR-TO 37 Sendero del prado Renales 11,6 km
Fuensalida | PR-TO 49 De Espinoso del Rey al risco Ñaña 13,3 km
Espinoso del Rey |
| PR-TO 10 Ruta de las Tres Villas 16 km
Rielves, Huecas y Barciencia | PR-TO 23 Sendero las Trincheras 10,2 km
Noez | PR-TO 38 Ruta de los tres Castillos 14 km
Guadamur y Polán | PR-TO 50 De Yuso a Suso por Arcicóllar: hacia el Camino Real de Guadalupe 25,64 km
Camarena, Camarenilla y Arcicóllar |
| PR-TO 11 Senda del Lince 14 km
Madrdejós | PR-TO 25 Mirador Bellavista 8,4 km
Belvis de la Jara | PR-TO 39 Paseo por Moracantá y peña Manaera 10,2 km
Villaminaya | GR 166 Camino de peregrinación Toledo - Guadalupe 190 km
Empieza en Toledo y termina en Guadalupe |
| PR-TO 12 Sendero del Charco Negro 6,5 km
Santa Cruz de la Zarza | PR-TO 26 Ruta de los Caleros 8 km
Montesclaros | PR-TO 40 Ruta de los Molinos 7,7 km
San Pablo de los Montes | GR 113 Camino Natural del Tajo 102 km
Atraviesa la provincia siguiendo el curso del Tajo |
| PR-TO 13 Ruta de las Aves 13,5 km
Navalcán | PR-TO 27 Pozos Nuevos y Molino Rebollos 6,8 km
Valdeverdeja | PR-TO 41 Sendero El Calancho 8,4 km
Los Navalmorales | GR 116 Camino Natural de Las Villuercas 60,2 km
Discurre por Cáceres, llega hasta Puerto de S.Vicente |
| PR-TO 14 Sendero del Lazarillo 13 km
Almorox | PR-TO 28 La estela del Gigüela 14 km
La Puebla de Almoradiel | PR-TO 42 El sendero del Agua 11,2 km
Dosbarrios | |
| PR-TO 15 Risco de los Yébenes 15,4 km
Los Yébenes | PR-TO 29 Rinconada al puente Ruidero 18,8 km
La Rinconada de Tajo | PR-TO 43 Calera y Chozas 18,8 km
Ruta de Covisa | |
| PR-TO 16 Las fuentes de Cabañas 9 km
Cabañas de Yepes | PR-TO 30 Ruta de Berciana 9,9 km
Méntrida | PR-TO 44 Sendero Alamin 10,5 km
La Torre de Esteban Hambrán | |
| PR-TO 17 Ruta del pasado Visigodo 17 km
Sonseca | PR-TO 33 Paseo por las Fuentes 8,7 km
Villarrubia de Santiago | PR-TO 45 Sendero cueva del Panzo 8,9 km
Quintanar de la Orden | |