



Dosbarrios

El sendero del Agua

PR-TO 42 SENDERS DE TOLEDO



Recorriendo los valles excavados por el agua

El Sendero del Agua es una ruta pensada para dar a conocer un entorno donde descubriremos parajes que ha dejado la huella en nuestra historia a través del agua. El agua, fuente de vida, manantial de historia y en este caso, origen del nombre de Dosbarrios.

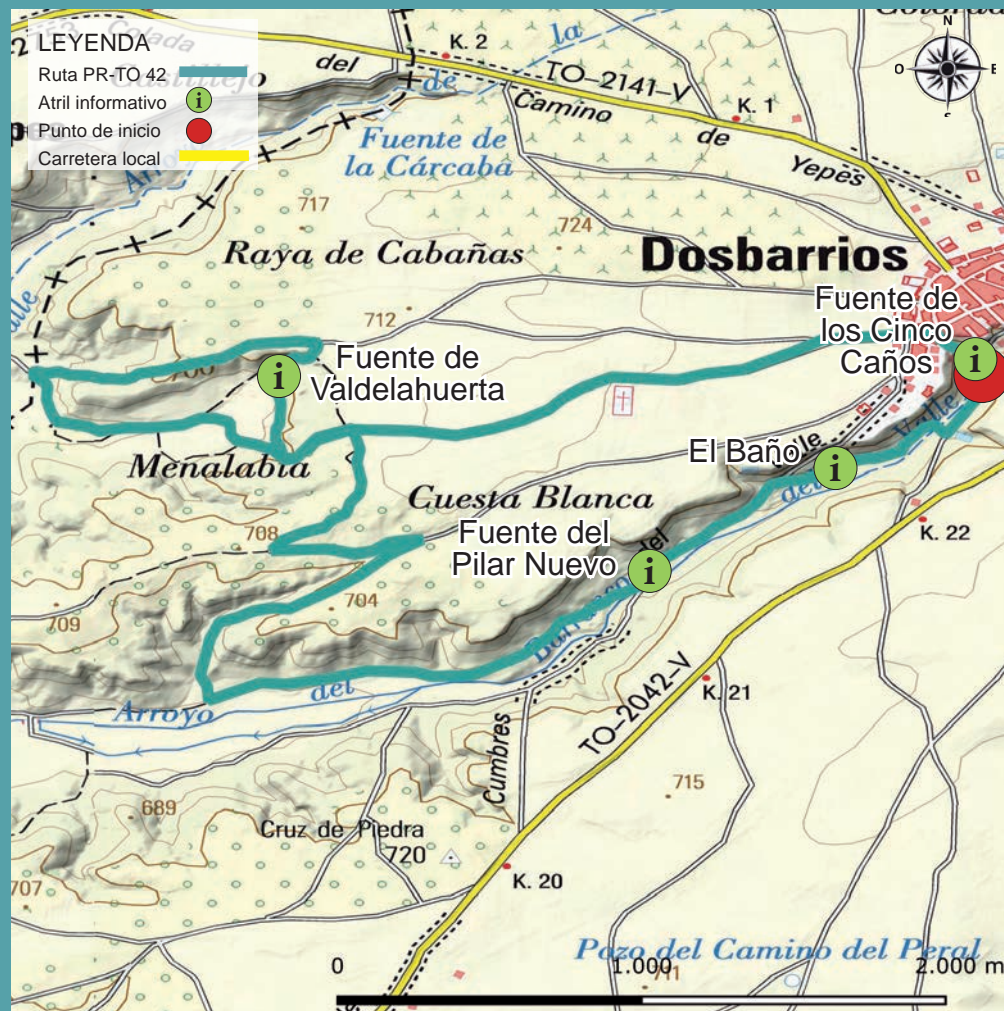
Cuentan los más viejos del lugar que el origen de Dosbarrios gira en torno al agua. Una antigua historia decía que había dos pueblos asentados en el valle de Carábanos (actualmente Valdecarábanos), uno cristiano y otro musulmán. Las disputas por el agua eran constantes. Todo hace pensar que dado los numerosos manantiales naturales de

los que se alimenta el arroyo de la Madre que cruza el precioso valle de Cardancho, sea la fuente Vieja, un poco al este de la fuente de los Cinco Caños, el origen del conflicto. A través de esta bonita ruta conoceremos cómo a través de los distintos puntos de interés, el agua ha ido marcando la historia del pueblo y sus habitantes. Desde la fuente de los Cinco Caños, que servía de abrevadero a las bestias y posteriormente de lavadero de ropa, pasaremos hasta El Pilar Nuevo, balsa utilizada para el riego, La cueva del Champiñón, El Baño, en forma de herradura donde se bañaban las bestias y hasta el manantial de Valdelahuerta.



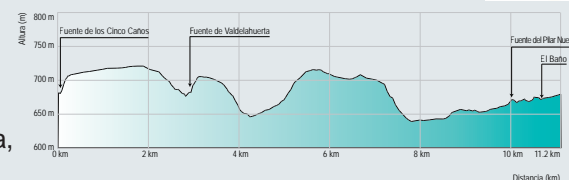
PR-TO 42

El sendero del Agua | Dosbarrios



DATOS DEL SENDERO

- Longitud: 11,2 km
- Altitud min.: 640 m
- Altitud máx.: 722 m
- Dificultad: baja
- Tiempo estimado: 3 h
- Tipo de recorrido: circular
- Época recomendable: primavera, otoño e invierno



Fuentes

Fuente de los Cinco Caños

Dentro del término de Dosbarrios había varias fuentes, destacando la de los Cinco Caños. Esta fuente sirvió de abrevadero, de lavadero y para el consumo humano.

Fuente de Valdelahuerta

Las aguas del manantial de Valdelahuerta son muy afanadas entre los vecinos del lugar, ya que "según dicen" dotan de gran fertilidad a los cultivos del valle.

Fuente del Pilar Nuevo


Esta fuente se encuentra dentro de la vía pecuaria por lo que antiguamente servía como abrevadero para los animales. Hoy día se utiliza como depósito de almacenamiento para regar las huertas.

El Baño


Este lugar es conocido como "El Baño", ya que antiguamente servía para bañar a los animales y posteriormente los vecinos de Dosbarrios lo utilizaban como piscina en los días de calor.




Fuente de los Cinco Caños



Fuente de Valdelahuerta



Fuente del Pilar Nuevo



El Baño



Señalización de senderos de pequeño recorrido (PR)





Senderos de Toledo



www.senderosdetoledo.org



SL-TO 01 Sendero Melque | 3 km
Melque (San Martín de Montalbán)

SL-TO 02 Sendero cerro Castrejón | 6,2 km
Aldeanueva de San Bartolomé

PR-TO 10 Ruta de las Tres Villas | 16 km
Rielves, Huecas y Barcience

PR-TO 11 Senda del Lince | 14 km
Madrídejos

PR-TO 12 Sendero del Charco Negro | 6,5 km
Santa Cruz de la Zarza

PR-TO 13 Ruta de las Aves | 13,5 km
Navalcán

PR-TO 14 Sendero del Lazarillo | 13 km
Almorox

PR-TO 15 Risco de los Yébenes | 15,4 km
Los Yébenes

PR-TO 16 Las fuentes de Cabañas | 9 km
Cabañas de Yepes

PR-TO 17 Ruta del pasado Visigodo | 17 km
Sonseca

PR-TO 18 Los Hitos de Orgaz | 15 km
Orgaz

PR-TO 19 Camino Norte de la Laguna | 15 km
La Guardia

PR-TO 20 Ruta del río Tietar | 10,3 km
La Iglesuela

PR-TO 21 Cabeza del Oso y Pelados | 16 km
El Real de San Vicente

PR-TO 22 Sendero Virgen de la Oliva | 12,5 km
Almonacid de Toledo

PR-TO 23 Sendero las Trincheras | 10,2 km
Noez

PR-TO 25 Mirador Bellavista | 8,4 km
Belvis de la Jara

PR-TO 26 Ruta de los Caleros | 8 km
Montesclaros

PR-TO 27 Pozos Nuevos y Molino Rebollos | 6,8 km
Valdeverdeja

PR-TO 28 La estela del Cigüela | 14 km
La Puebla de Almoradiel

PR-TO 29 Rinconada al puente Ruidero | 18,8 km
La Rinconada de Tajo

PR-TO 30 Ruta de Berciana | 9,9 km
Mentrída

PR-TO 33 Paseo por las Fuentes | 8,7 km
Villarrubia de Santiago

PR-TO 34 Garganta de las Lanchas | 4 km (ida)
Robledo del Mazo

PR-TO 35 Valle del río Sangrera | 16,6 km
San Bartolomé de las Abiertas

PR-TO 36 Ruta Menasalbas - Necrópolis | 17,2 km
Menasalbas

PR-TO 37 Sendero del prado Renales | 11,6 km
Fuensalida

PR-TO 38 Ruta de los tres Castillos | 14 km
Guadamur y Polán

PR-TO 39 Paseo por Moracantá y peña Manaera | 10,2 km
Villaminaya

PR-TO 40 Ruta de los Molinos | 7,7 km
San Pablo de los Montes

PR-TO 41 Sendero El Calancho | 8,4 km
Los Navalmorales

PR-TO 42 El sendero del Agua | 11,2 km
Dosbarrios

PR-TO 43 Calera y Chozas | 18,8 km
Ruta de Covisa

PR-TO 44 Sendero Alamin | 10,5 km
La Torre de Esteban Hambrán

PR-TO 45 Sendero cueva del Panzo | 8,9 km
Quintanar de la Orden

GR 113 Camino Natural del Tajo | 102 km
Atraviesa la provincia siguiendo el curso del Tajo

GR 116 Camino Natural de Las Villuercas | 60,2 km
Discurre por Cáceres, llega hasta Puerto de S. Vicente



www.senderosdetoledo.org