



San Pablo de los Montes

## Ruta de los Molinos

PR-TO 40



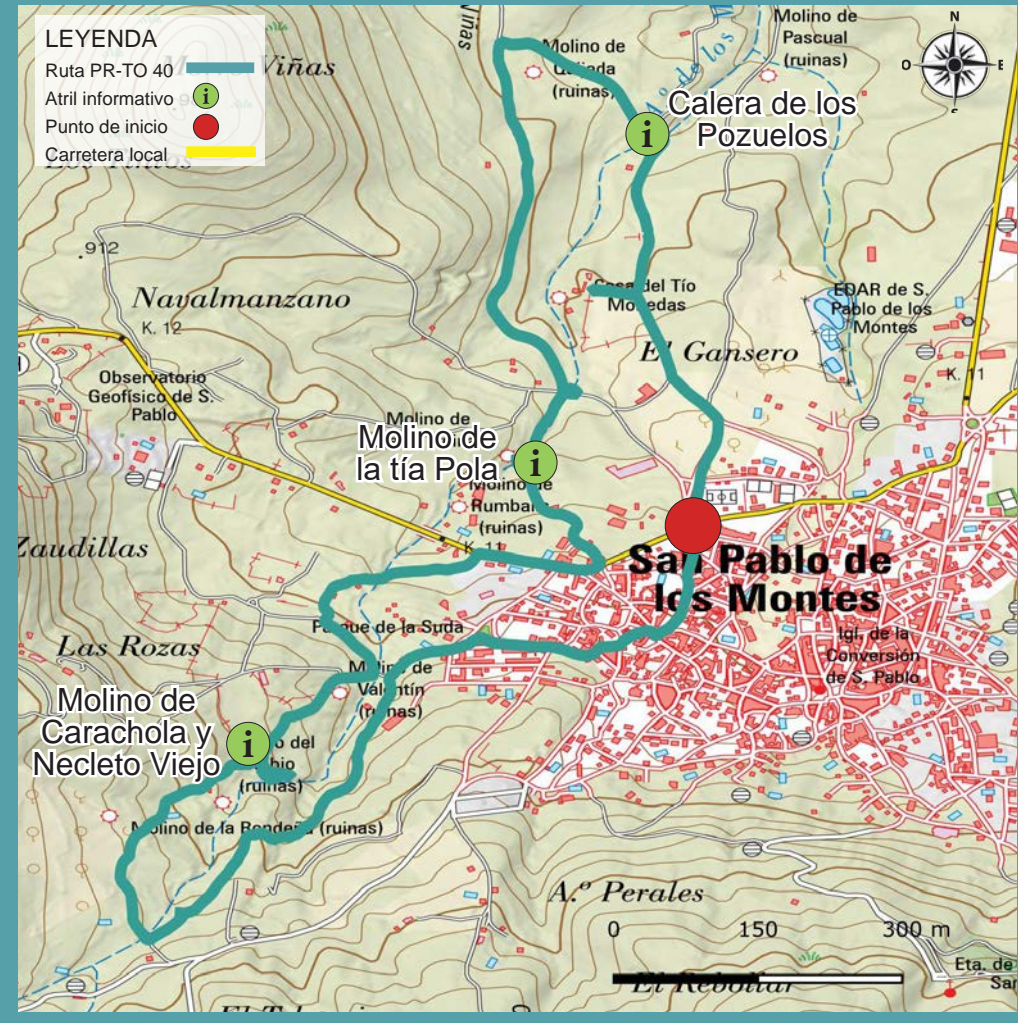
### El agua como protagonista

El arroyo de los Molinos de San Pablo de los Montes atraviesa de sur a norte el pueblo y nace en las inmediaciones del colladillo Ocaña. En siglos pasados, el arroyo de los Molinos, con su pendiente vertical y su caudal abundante fue de gran importancia para el desarrollo floreciente de la "industria del agua" en San Pablo de los Montes, con el establecimiento, en ambos márgenes de su cauce, de 12 molinos harineros de cubo, de los que hoy sobrevive sólo uno de ellos restaurado y en perfecto funcionamiento, "el molino del Mairero". Del resto se pueden ver sus ruinas. Cada uno de ellos tiene su especial interés, pudiendo ver de algunos sus balsas gigantes, sus altos cubos, sus bonitas escaleras de

servicio, sus largos canales, e incluso algunas piedras que, a través de sus estrías gastadas, son testigos de antiguas molindas. A lo largo de los casi 8 km del sendero, podemos ver, al menos, 4 de los 12 molinos, 3 en ruinas y la joya de la corona "el molino del Mairero", del que con suerte y si las condiciones son idóneas, podremos ver su mecanismo en funcionamiento. Normalmente se construían aprovechando saltos o desniveles bruscos del arroyo. Constan de balsa o presa, cubo, rodezno, piedras o muelas, como elementos más significativos de su mecanismo de funcionamiento y normalmente disponían de una estancia de molturación y una estancia de vivienda para el molinero.

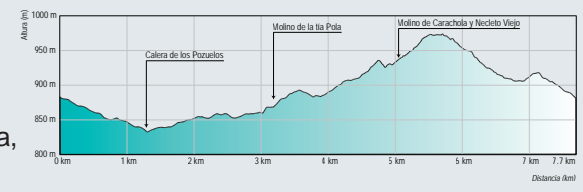
PR-TO 40

## Ruta de los molinos | San Pablo de los Montes



### DATOS DEL SENDERO

- Longitud: 7,7 km
- Altitud min.: 833 m
- Altitud máx.: 975 m
- Dificultad: baja
- Tiempo estimado: 2 h 30 min
- Tipo de recorrido: circular
- Época recomendable: primavera, otoño e invierno




### MOLINOS

**Molino de Neclito Viejo**  
Este molino es un claro ejemplo de la importancia que tuvo este oficio dentro de la localidad, hoy en día solo se conservan sus ruinas. Destacan sus bonitas escaleras de servicio, su balsa y su cubo.

**Molino del tío Mairero**  
Este es el único que ha sobrevivido al paso de los años, se encuentra totalmente restaurado. Incluso podemos ver su mecanismo en funcionamiento.

**Molino de Carachola**  
Se encuentra situado en el mismo cauce del arroyo de los Molinos. Entre sus mayores tesoros se encuentra la enorme laja de piedra de entrada al molino.

**Calera de los Pozuelos**  
La industria artesanal de la cal era una parte importante de la economía de los vecinos de San Pablo de los Montes. A lo largo del recorrido nos encontramos restos de varias caleras.



#### Señalización de senderos de pequeño recorrido (PR)

PR-TO 40

CONTINUIDAD DE SENDERO

CONTINUAR A LA IZQUIERDA

CONTINUAR A LA DERECHA

DIRECCIÓN EQUIVOCADA

No se permite encender fuego

No se permite la recolección de minerales y rocas

No se permite la recolección de plantas

No se permite la captura de animales

Evite hacer ruido

Respete los bienes y propiedades privadas

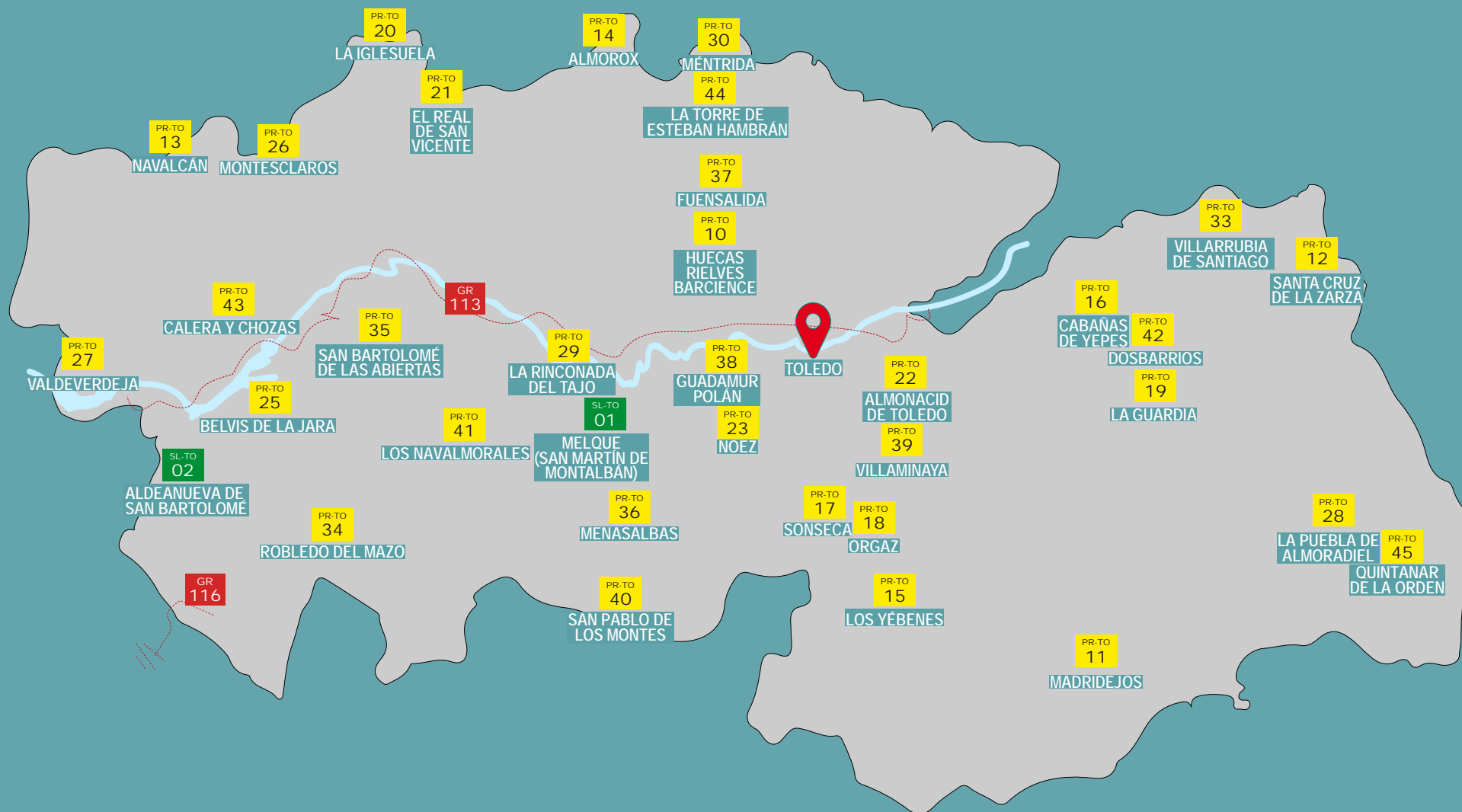
Manténgase en los caminos



Senderos de Toledo



www.senderosdetoledo.org



**SL-TO 01** Sendero Melque | 3 km  
Melque (San Martín de Montalbán)

**SL-TO 02** Sendero cerro Castrejón | 6,2 km  
Aldeanueva de San Bartolomé

**PR-TO 10** Ruta de las Tres Villas | 16 km  
Rielves, Huecas y Barcience

**PR-TO 11** Senda del Lince | 14 km  
Madrídejos

**PR-TO 12** Sendero del Charco Negro | 6,5 km  
Santa Cruz de la Zarza

**PR-TO 13** Ruta de las Aves | 13,5 km  
Navalcán

**PR-TO 14** Sendero del Lazarillo | 13 km  
Almorox

**PR-TO 15** Risco de los Yébenes | 15,4 km  
Los Yébenes

**PR-TO 16** Las fuentes de Cabañas | 9 km  
Cabañas de Yepes

**PR-TO 17** Ruta del pasado Visigodo | 17 km  
Sonseca

**PR-TO 18** Los Hitos de Orgaz | 15 km  
Orgaz

**PR-TO 19** Camino Norte de la Laguna | 15 km  
La Guardia

**PR-TO 20** Ruta del río Tietar | 10,3 km  
La Iglesuela

**PR-TO 21** Cabeza del Oso y Pelados | 16 km  
El Real de San Vicente

**PR-TO 22** Sendero Virgen de la Oliva | 12,5 km  
Almonacid de Toledo

**PR-TO 23** Sendero las Trincheras | 10,2 km  
Noez

**PR-TO 25** Mirador Bellavista | 8,4 km  
Belvis de la Jara

**PR-TO 26** Ruta de los Caleros | 8 km  
Montesclaros

**PR-TO 27** Pozos Nuevos y Molino Rebollos | 6,8 km  
Valdeverdeja

**PR-TO 28** La estela del Cigüela | 14 km  
La Puebla de Almoradiel

**PR-TO 29** Rinconada al puente Ruidero | 18,8 km  
La Rinconada de Tajo

**PR-TO 30** Ruta de Berciana | 9,9 km  
Méntrida

**PR-TO 33** Paseo por las Fuentes | 8,7 km  
Villarrubia de Santiago

**PR-TO 34** Garganta de las Lanchas | 4 km (ida)  
Robledo del Mazo

**PR-TO 35** Valle del río Sangrera | 16,6 km  
San Bartolomé de las Abiertas

**PR-TO 36** Ruta Menasalbas - Necrópolis | 17,2 km  
Menasalbas

**PR-TO 37** Sendero del prado Renales | 11,6 km  
Fuensalida

**PR-TO 38** Ruta de los tres Castillos | 14 km  
Guadamur y Polán

**PR-TO 39** Paseo por Moracantá y peña Manaera | 10,2 km  
Villaminaya

**PR-TO 40** Ruta de los Molinos | 7,7 km  
San Pablo de los Montes

**PR-TO 41** Sendero El Calancho | 8,4 km  
Los Navalmorales

**PR-TO 42** El sendero del Agua | 11,2 km  
Dosbarrios

**PR-TO 43** Calera y Chozas | 18,8 km  
Ruta de Covisa

**PR-TO 44** Sendero Alamin | 10,5 km  
La Torre de Esteban Hambrán

**PR-TO 45** Sendero cueva del Panzo | 8,9 km  
Quintanar de la Orden

**GR 113** Camino Natural del Tajo | 102 km  
Atraviesa la provincia siguiendo el curso del Tajo

**GR 116** Camino Natural de Las Villuercas | 60,2 km  
Discurre por Cáceres, llega hasta Puerto de S. Vicente



www.senderosdetoledo.org