



Sendero del Prado Renales

PR-TO 37

SENDEROS DE TOLEDO



### Un paisaje de ribera

Fuensalida - tierra de calzado, vinos, aceite y queso manchego - situada al norte de la provincia de Toledo, alberga un paraje típico de ribera al amparo del Arroyo de Renales.

La ruta viene marcada por la comodidad del camino, escoltado durante gran parte de su recorrido por tierras de cultivo, destacando el viñedo.

El Prado de Renales da nombre a este sendero, paraje de especial interés medioambiental y así denominado por el arroyo que lo cruza. Es tal la cantidad de agua subterránea del lugar que, en alguno de sus puntos, mana dando lugar a la Fuente de la Guinda. La vegetación de ribera es el hábitat ideal de numerosas especies de aves como la avutarda, la cigüeña blanca, el pato salvaje, etc. A los pies de "la Guinda" destaca un joven arbolito

con especies propias de la zona. No muy lejos de la fuente, oteamos los restos de lo que se cree era una antigua ermita medieval. Tras finalizar la ruta, el visitante puede disfrutar de alguno de sus caldos locales, queso manchego con D.O., aceite de la almazara, vestir sus pies con calzado artesano, o pasear por las calles de Fuensalida visitando lugares de gran interés histórico y monumental.

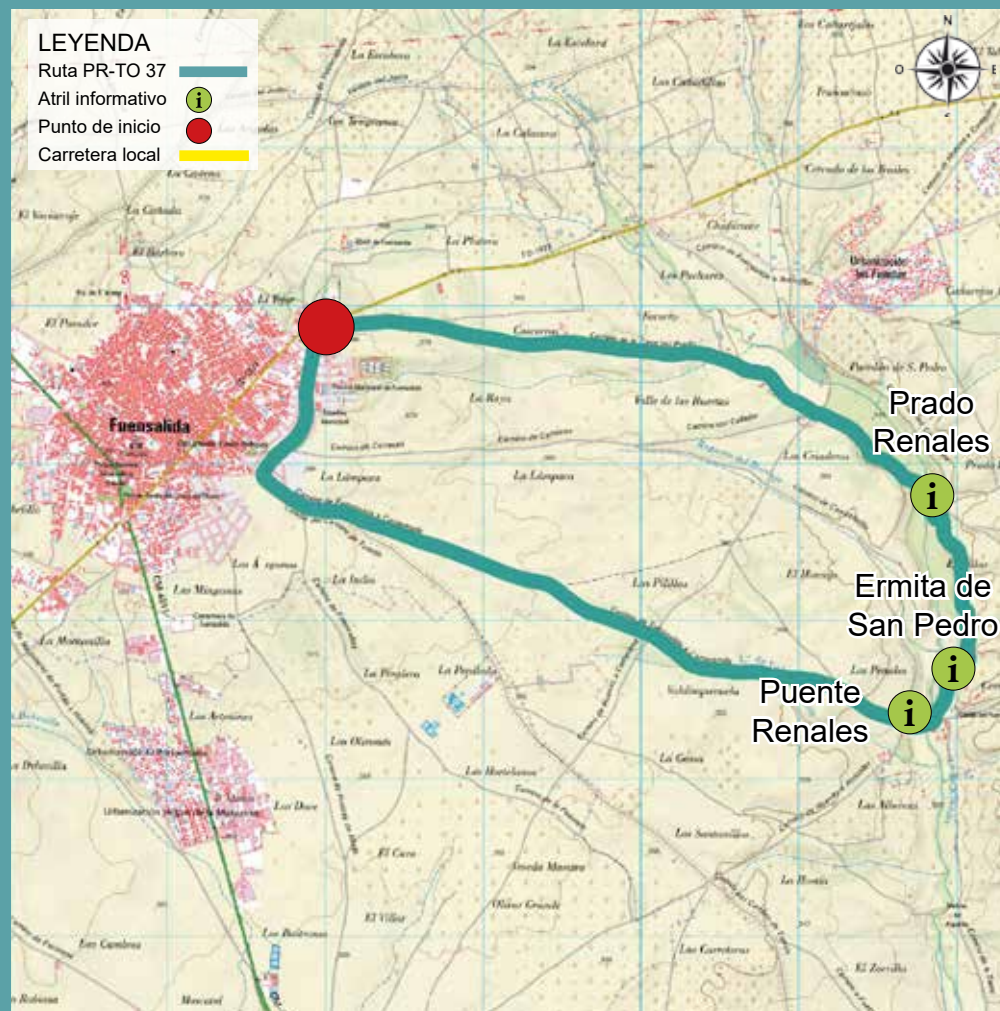


PR-TO 37

## Sendero del Prado Renales | Fuensalida

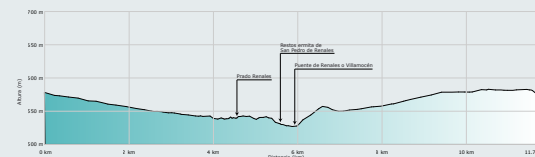
### LEYENDA

- Ruta PR-TO 37
- Atril informativo
- Punto de inicio
- Carretera local



### DATOS DEL SENDERO

- Longitud: 11,6 km
- Altitud min.: 528 m
- Altitud máx.: 583 m
- Dificultad: Baja
- Tiempo estimado: 4 h
- Tipo de recorrido: Circular
- Época recomendable: Primavera, otoño e invierno



### ERMITA DE SAN PEDRO DE RENALES

Renales y Villamocén, asentamientos situados en ambos márgenes del Arroyo, prosperaban por el Siglo XII. El mismo emplazamiento que les hizo prosperar les hizo blanco fácil de uno de los males de la época, el paludismo.


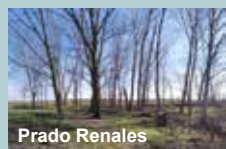
Los vecinos emigraron hacia un lugar cercano que les permitiera seguir trabajando sus tierras y que, a la vez, fuera más apto a la hora de combatir las epidemias.

Esto contribuyó a que entre 1232 y 1435 Fuensalida pasara de ser una alquería a un pueblo formado por dos comunidades: Cristianos y Judíos.

Los archivos parroquiales hacen referencia a dos iglesias allá por 1664 en ambos despoblados: Santa Elena (Villamocén) y San Pedro (Renales). Estos restos corresponden a San Pedro.

### PUENTE DE RENALES - VILLAMOCÉN

El Puente de Renales o Villamocén data de 1917. Su construcción viene motivada por D. Venancio Moreno García, Alcalde de la Villa de 1906 a 1917 y que en 1923, consideró oportuno presentar una propuesta para la construcción de un puente. Acabado en fábrica de ladrillo y mampostería, libra al Arroyo de Renales con dos ojos, dando continuidad al camino que une Fuensalida con Camarenilla.



#### Señalización de senderos de pequeño recorrido (PR)

PR-TO 37

- CONTINUIDAD DE SENDERO
- CONTINUAR A LA IZQUIERDA
- CONTINUAR A LA DERECHA
- DIRECCIÓN EQUIVOCADA

- No se permite encender fuego
- No se permite la recolección de minerales y rocas
- No se permite la recolección de plantas
- No se permite la captura de animales

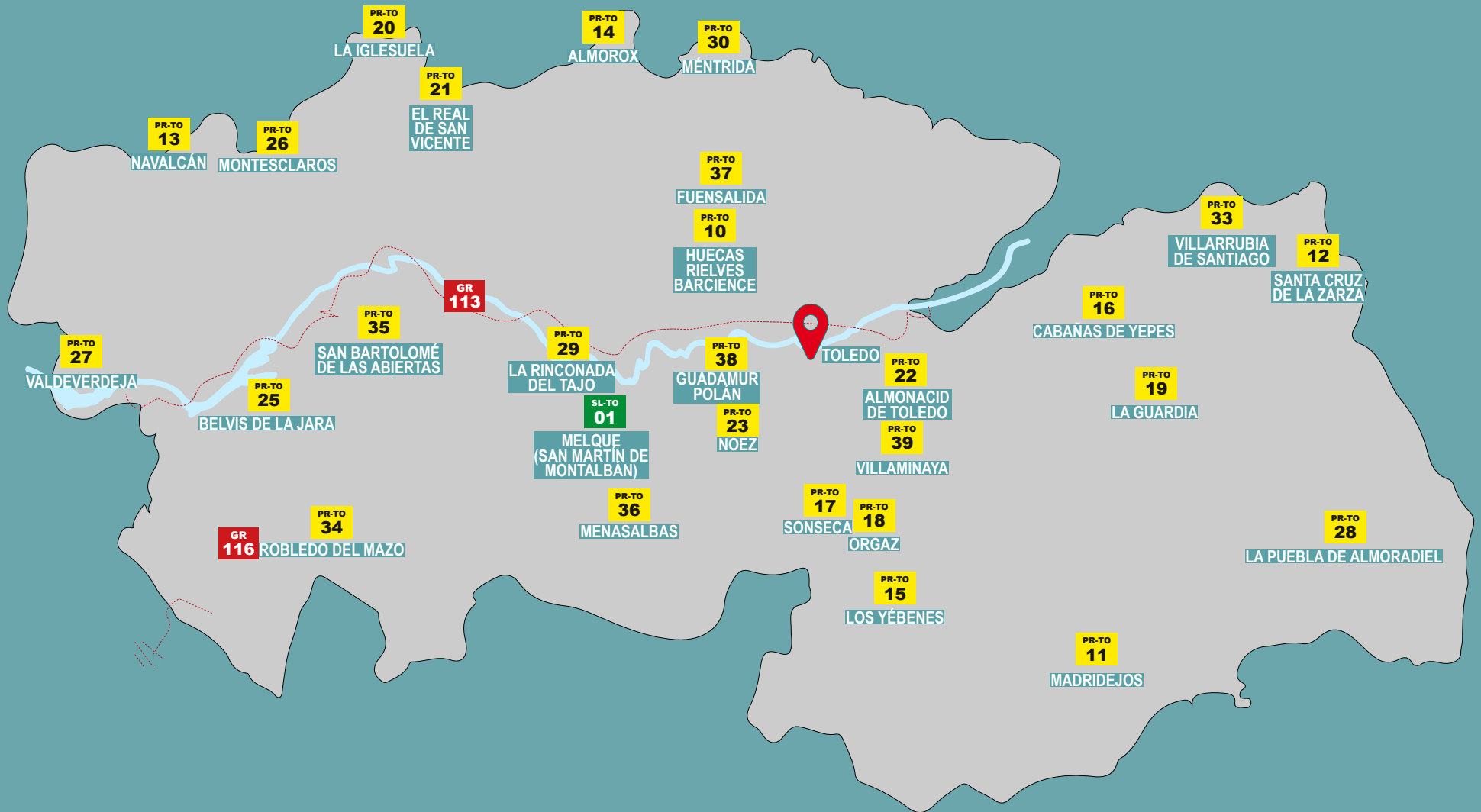
- Evite hacer ruido
- Respete los bienes y propiedades privadas
- Manténgase en los caminos



Senderos de Toledo



www.senderosdetoledo.org



**SL-TO 01** Sendero Melque | 3 km  
Melque (San Martín de Montalbán)

**PR-TO 10** Ruta de las Tres Villas | 16 km  
Rielves, Huelas y Barciense

**PR-TO 11** Senda del Lince | 14 km  
Madrivejos

**PR-TO 12** Sendero del Charco Negro | 6,5 km  
Santa Cruz de la Zarza

**PR-TO 13** Ruta de las Aves | 13,5 km  
Navalcán

**PR-TO 14** Sendero del Lazarillo | 13 km  
Almorox

**PR-TO 15** Risco de los Yébenes | 15,4 km  
Los Yébenes

**PR-TO 16** Las Fuentes de Cabañas | 9 km  
Cabañas de Yepes

**PR-TO 17** Ruta del pasado Visigodo | 17 km  
Sonseca

**PR-TO 18** Los Hitos de Orgaz | 15 km  
Orgaz

**PR-TO 19** Camino Norte de la Laguna | 15 km  
La Guardia

**PR-TO 20** Ruta del Río Tíetar | 10,3 km  
La Iglesuela

**PR-TO 21** Cabeza del Oso y Pelados | 16 km  
El Real de San Vicente

**PR-TO 22** Sendero Virgen de la Oliva | 12,5 km  
Almonacid de Toledo

**PR-TO 23** Sendero Las Trincheras | 10,2 km  
Noez

**PR-TO 25** Mirador Bellavista | 8,4 km  
Belvis de la Jara

**PR-TO 26** Ruta de los Caleros | 8 km  
Montesclaros

**PR-TO 27** Pozos Nuevos y Molino Rebollos | 6,8 km  
Valdeverdeja

**PR-TO 28** La Estela del Cigüela | 14 km  
La Puebla de Almoradiel

**PR-TO 29** Rinconada al Puente Ruidero | 18,8 km  
La Rinconada de Tajo

**PR-TO 30** Ruta de Berciana | 9,9 km  
Méntrida

**PR-TO 33** Paseo por las Fuentes | 8,7 km  
Villarrubia de Santiago

**PR-TO 34** Garganta de las Lanchas | 4 km (ida)  
Robledo del Mazo

**PR-TO 35** Valle del Río Sangrera | 16,6 km  
San Bartolomé de las Abiertas

**PR-TO 36** Ruta Menasalbas - Necrópolis | 17,2 km  
Menasalbas

**PR-TO 37** Sendero del Prado Renales | 11,6 km  
Fuensalida

**PR-TO 38** Ruta de los Tres Castillos | 14 km  
Guadamur y Polán

**PR-TO 39** Paseo por Moracantá y Peña Manaera | 10,2 km  
Villaminaya

**GR 113** Camino Natural del Tajo | 102 km  
Atraviesa la provincia siguiendo el curso del Tajo

**GR 116** Camino Natural de Las Villuercas | 60,2 km  
Discurre por Cáceres, llega hasta Puerto de S.Vicente

MÁS INFORMACIÓN



www.senderosdetoledo.org