




Ruta Menasalbas-Necrópolis

PR-TO  
36

SENDEROS DE TOLEDO



### Ruta “tumbas moras”

La RUTA DE LAS NECRÓPOLIS conocida popularmente como de “las tumbas moras” tiene su origen en el reinado de Alfonso VII, del territorio al sur de Toledo entre los siglos XII y XIII. Estas pequeñas necrópolis son abundantes en la comarca a lo largo de los valles de los ríos Torcón y Cedená. Las tumbas excavadas en roca granítica presentan distinta tipología, aunque en su mayor parte son antropomorfas.

Es una ruta de gran riqueza paisajística con variedad de flora y fauna que se extiende en las proximidades del embalse del Torcón.

Junto a la necrópolis nos encontramos con una zona conocida como el Recuero, con asombrosas piedras caballerías que los siglos han modelado en ellas un paisaje de figuras que

semejant a las zoomorfas de los pueblos prerromanos que habitaron estas tierras.

Cruza la necrópolis la Cañada Real Segoviana que procede de las tierras del norte de Montalbán, discurriendo por las cercanías de un promontorio aislado conocido por la Cabeza de Torcón de 824 metros de altitud, desde donde se puede disfrutar de una amplia panorámica de los cercanos Montes de Toledo.



PR-TO  
36

## Ruta Menasalbas-Necrópolis | Menasalbas

### LEYENDA

Ruta PR-TO 36

Atril informativo

Punto de inicio

Carretera local



### DATOS DEL SENDERO

Longitud: 17,2 km

Altitud min.: 697 m

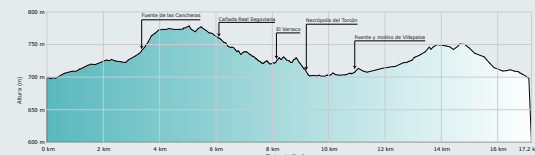
Altitud máx.: 779 m

Dificultad: Media

Tiempo estimado: 5 h 45 min

Tipo de recorrido: Circular

Época recomendable: Primavera, otoño e invierno



### Puente y molino de Villapalos

El puente de Villapalos salva el arroyo del mismo nombre. Se construyó para comunicar la Cañada Real Segoviana. El molino, del s. XIX se encuentra en el paraje “Valle Hondo” del cual se abastecía al embalse del Torcón.

### El Verraco

Se trata de una escultura natural, también llamado “Toro de Menasalbas” o “Toro del Torcón”. Estas “esculturas” se asemejan a las zoomorfas típicas de Extremadura, Castilla-La Mancha y sur de Castilla-León.

### Necrópolis del Torcón


Junto al embalse del Torcón y en plena Cañada Real Segoviana, la Necrópolis consta de aprox. 30 sepulturas, la mayor parte antropomorfas, excavadas en roca granítica. La historia oficial asocia estas tumbas a colonos mozárabes procedentes de Toledo.

### Fuente de las Cancheras

Situada en el Camino de Navahermosa, que continuaba hacia Guadalupe. Era una fuente natural de aguas que los lugareños denominaban “zarquitas”.



Molino de Villapalos



El Verraco



Necrópolis



Fuente



Señalización de senderos de pequeño recorrido (PR)

PR-TO  
36



CONTINUIDAD DE SENDERO CONTINUAR A LA IZQUIERDA CONTINUAR A LA DERECHA DIRECCIÓN EQUIVOCADA



No se permite encender fuego No se permite la recolección de minerales y rocas No se permite la recolección de plantas No se permite la captura de animales



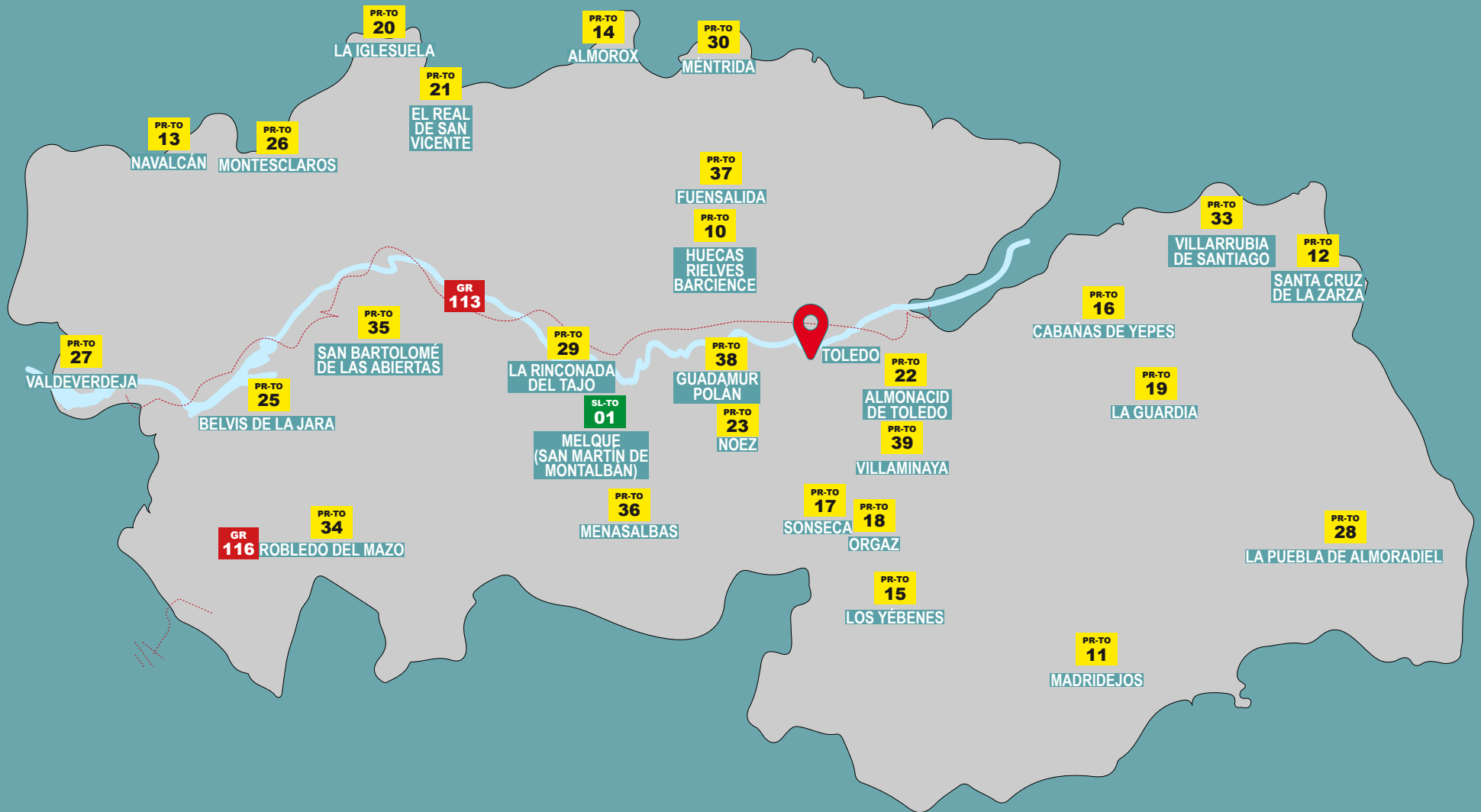
Evite hacer ruido Respete los bienes y propiedades privadas Manténgase en los caminos



Senderos de Toledo



www.senderosdetoledo.org



**SL-TO 01** Sendero Melque | 3 km  
Melque (San Martín de Montalbán)

**PR-TO 10** Ruta de las Tres Villas | 16 km  
Rielves, Huelas y Barcience

**PR-TO 11** Senda del Lince | 14 km  
Madrivejos

**PR-TO 12** Sendero del Charco Negro | 6,5 km  
Santa Cruz de la Zarza

**PR-TO 13** Ruta de las Aves | 13,5 km  
Navalcán

**PR-TO 14** Sendero del Lazarillo | 13 km  
Almorox

**PR-TO 15** Risco de los Yébenes | 15,4 km  
Los Yébenes

**PR-TO 16** Las Fuentes de Cabañas | 9 km  
Cabañas de Yepes

**PR-TO 17** Ruta del pasado Visigodo | 17 km  
Sonseca

**PR-TO 18** Los Hitos de Orgaz | 15 km  
Orgaz

**PR-TO 19** Camino Norte de la Laguna | 15 km  
La Guardia

**PR-TO 20** Ruta del Río Tíetar | 10,3 km  
La Iglesuela

**PR-TO 21** Cabeza del Oso y Pelados | 16 km  
El Real de San Vicente

**PR-TO 22** Sendero Virgen de la Oliva | 12,5 km  
Almonacid de Toledo

**PR-TO 23** Sendero Las Trincheras | 10,2 km  
Noez

**PR-TO 25** Mirador Bellavista | 8,4 km  
Belvis de la Jara

**PR-TO 26** Ruta de los Caleros | 8 km  
Montesclaros

**PR-TO 27** Pozos Nuevos y Molino Rebollos | 6,8 km  
Valdeverdeja

**PR-TO 28** La Estela del Cigüela | 14 km  
La Puebla de Almoradiel

**PR-TO 29** Rinconada al Puente Ruidero | 18,8 km  
La Rinconada de Tajo

**PR-TO 30** Ruta de Berciana | 9,9 km  
Méntrida

**PR-TO 33** Paseo por las Fuentes | 8,7 km  
Villarrubia de Santiago

**PR-TO 34** Garganta de las Lanchas | 4 km (ida)  
Robledo del Mazo

**PR-TO 35** Valle del Río Sangrera | 16,6 km  
San Bartolomé de las Abiertas

**PR-TO 36** Ruta Menasalbas - Necrópolis | 17,2 km  
Menasalbas

**PR-TO 37** Sendero del Prado Renales | 11,6 km  
Fuensalida

**PR-TO 38** Ruta de los Tres Castillos | 14 km  
Guadamur y Polán

**PR-TO 39** Paseo por Moracantá y Peña Manaera | 10,2 km  
Villaminaya

**GR 113** Camino Natural del Tajo | 102 km  
Atraviesa la provincia siguiendo el curso del Tajo

**GR 116** Camino Natural de Las Villuercas | 60,2 km  
Discurre por Cáceres, llega hasta Puerto de S. Vicente

MÁS INFORMACIÓN



www.senderosdetoledo.org