



El complejo lagunar

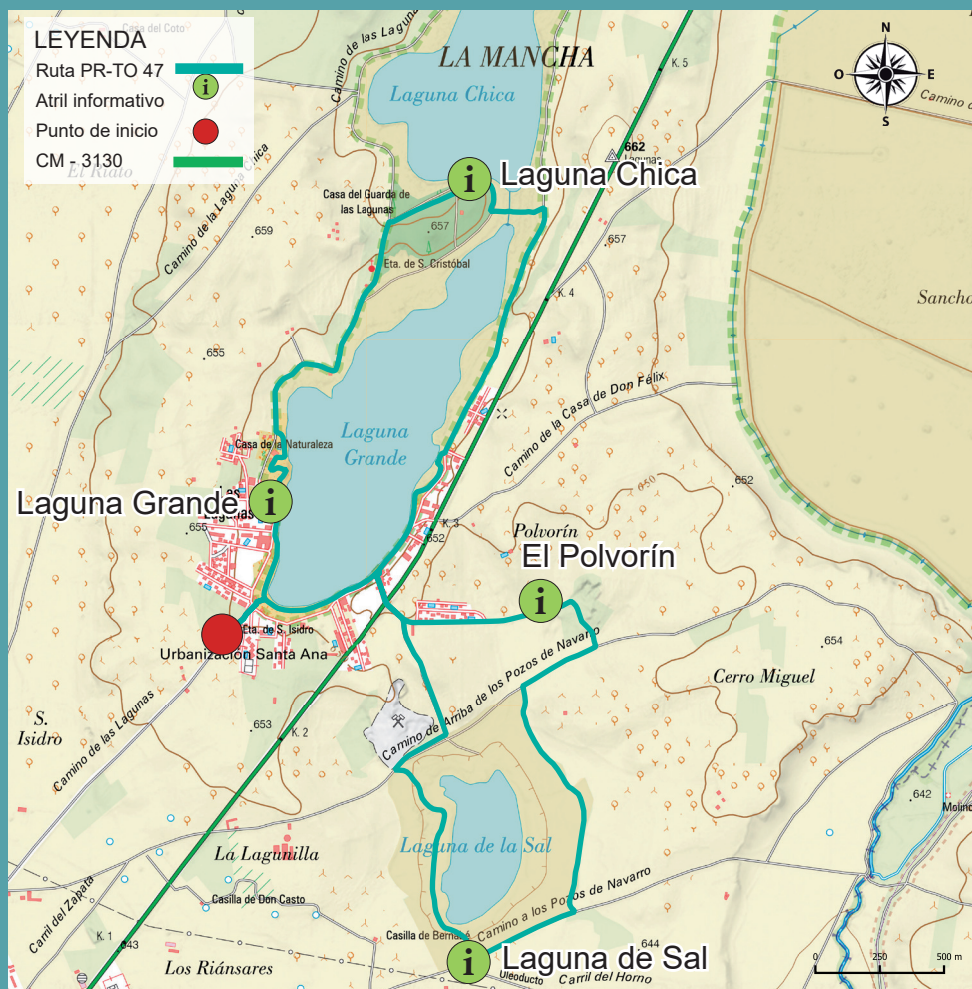
Se encuentra al noreste del pueblo de Villafranca, dentro de la provincia de Toledo.

Este sendero, de aproximadamente 10 km de recorrido, nos deleitará con tres humedales de alto valor ecológico, de carácter salobre, en la confluencia de los ríos Gigüela y Amarguillo, declarados Reserva Natural y englobados en la Reservar de la Biosfera “La Mancha Húmeda”.

Un paseo en el que se puede disfrutar de la naturaleza en estado puro. Aves en paso como son las grullas, la grandiosa

águila pescadora o las espectaculares espátulas y aves residentes como el elegante somormujo lavanco, cientos de anátidas como los azulones, colorados, fochas, garzas...El asombroso canto de grillo cascabel de plata se hace presente en los atardeceres de primavera en la Sal y los escarabajos “tigre” nos acompañan con su gran variedad de tonos.

La historia también se hace presente en este recorrido, en el que encontraremos una antigua cantera de arenisca utilizada como almacén de pólvora durante la Guerra Civil.



DATOS DEL SENDERO

Longitud: 10 km

Altitud mín.: 635 m

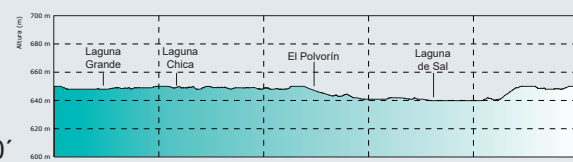
Altitud máx.: 650 m

Dificultad: baja

Tiempo estimado: 2 h 30'

Tipo de recorrido: circular

Época recomendable: primavera.



Puntos de interés

Laguna Chica

Esta Reserva Natural destaca por su espectacular flora y fauna, pues es una zona con menos presión antrópica, ya que no está permitido el baño. Durante todo el año, nos deleitan cientos de aves acuáticas como la malvasía cabeciblanca, porrones, colorados...

Laguna de Sal


La laguna de la Sal es una depresión estructural no muy profunda que solo recibe aporte del agua de lluvia y escorrentía. Es una típica laguna endorreica salina de carácter estepario con acusada estacionalidad.

Laguna Grande

Dentro de la Reserva de la Biosfera de la Mancha Húmeda es, sin duda, la más conocida y visitada de las tres que conforman el complejo lagunar de Villafranca de los Caballeros. Está permitido el baño por lo que es un refrescante oasis en los meses estivales.

Polvorín


El polvorín formaba parte de la infraestructura del campo de aviación que el ejército republicano acondicionó en los terrenos circundantes durante el periodo de la Guerra Civil española de 1936 a 1939. Completaban el equipamiento del aeródromo los refugios antiaéreos, que también pueden ser visitados en esta ruta.



Laguna Chica



Laguna de Sal



Laguna Grande

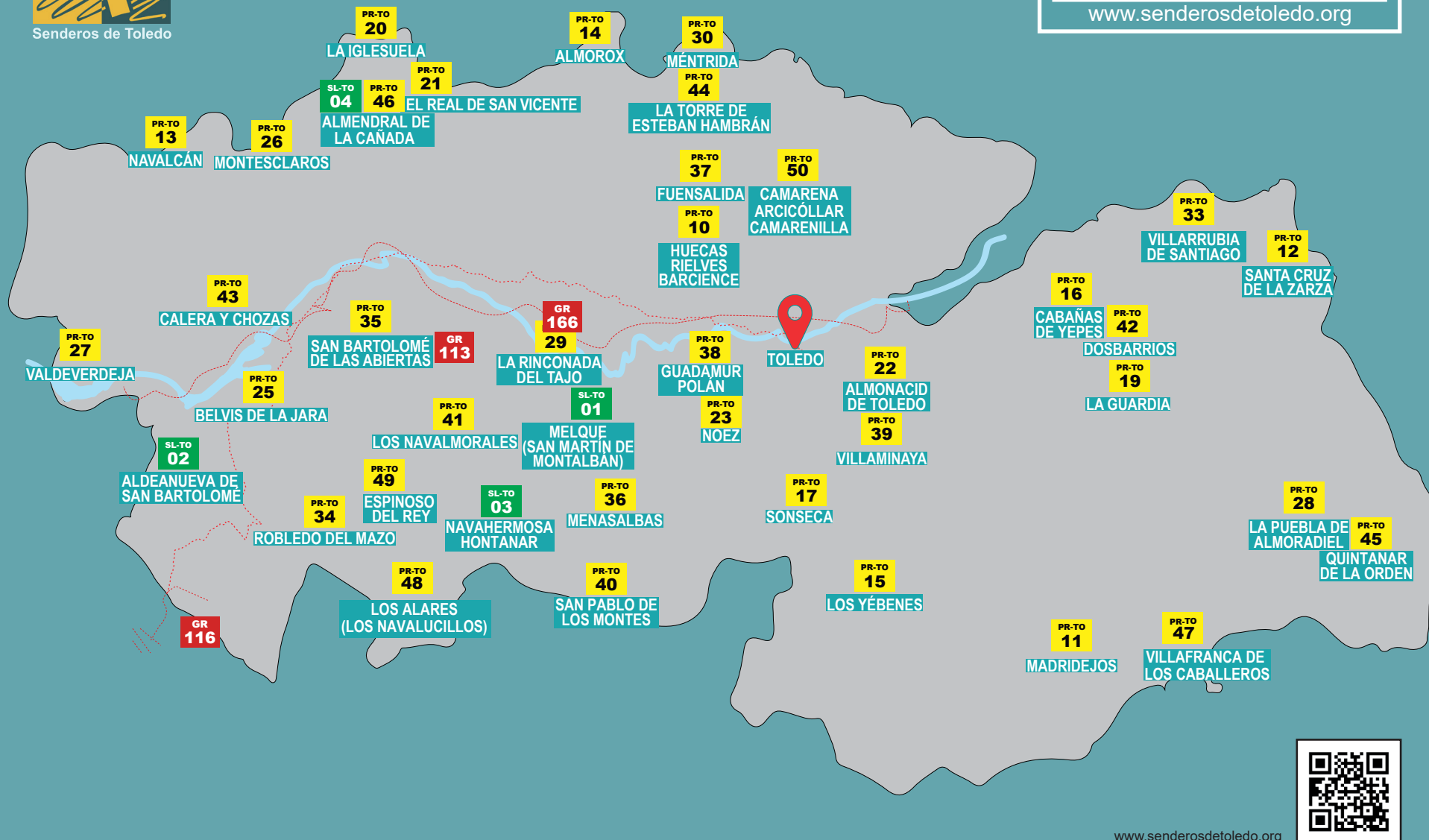


Polvorín



Señalización de senderos de pequeño recorrido (PR)





- | | | | |
|---|---|---|---|
| SL-TO 01 Sendero Melque 3 km
Melque (San Martín de Montalbán) | PR-TO 19 Camino Norte de la Laguna 15 km
La Guardia | PR-TO 34 Garganta de las Lanchas 4 km (ida)
Robledo del Mazo | PR-TO 46 Mirador de Almendral de la Cañada 11 km
Almendral de la Cañada |
| SL-TO 02 Sendero cerro Castrejón 6,2 km
Aldeanueva de San Bartolomé | PR-TO 20 Ruta del río Tíetar 10,3 km
La Iglesuela | PR-TO 35 Valle del río Sangrera 16,6 km
San Bartolomé de las Abiertas | PR-TO 47 Sendero de las tres lagunas 10 km
Villafraanca de los Caballeros |
| SL-TO 03 Ruta de La Milagra y El Cabezo 5,3 km (ida)
Navahermosa y Hontanar | PR-TO 21 Cabeza del Oso y Pelados 16 km
El Real de San Vicente | PR-TO 36 Ruta Menasalbas - Necrópolis 17,2 km
Menasalbas | PR-TO 48 Las hoces del río Estenilla 11,8 km
Los Alares (Los Navalucillos) |
| SL-TO 04 Sendero del Caño de la Cruz 6,9 km
Almendral de la Cañada | PR-TO 22 Sendero Virgen de la Oliva 12,5 km
Almonacid de Toledo | PR-TO 37 Sendero del prado Renales 11,6 km
Fuensalida | PR-TO 49 De Espinoso del Rey al risco Ñaña 13,3 km
Espinoso del Rey |
| PR-TO 10 Ruta de las Tres Villas 16 km
Rielves, Huecas y Barciencia | PR-TO 23 Sendero las Trincheras 10,2 km
Noez | PR-TO 38 Ruta de los tres Castillos 14 km
Guadamur y Polán | PR-TO 50 De Yuso a Suso por Arcicóllar: hacia el Camino Real de Guadalupe 25,64 km
Camarena, Camarenilla y Arcicóllar |
| PR-TO 11 Senda del Lince 14 km
Madrdejós | PR-TO 25 Mirador Bellavista 8,4 km
Belvis de la Jara | PR-TO 39 Paseo por Moracantá y peña Manaera 10,2 km
Villaminaya | GR 166 Camino de peregrinación Toledo - Guadalupe 190 km
Empieza en Toledo y termina en Guadalupe |
| PR-TO 12 Sendero del Charco Negro 6,5 km
Santa Cruz de la Zarza | PR-TO 26 Ruta de los Caleros 8 km
Montesclaros | PR-TO 40 Ruta de los Molinos 7,7 km
San Pablo de los Montes | GR 113 Camino Natural del Tajo 102 km
Atraviesa la provincia siguiendo el curso del Tajo |
| PR-TO 13 Ruta de las Aves 13,5 km
Navalcán | PR-TO 27 Pozos Nuevos y Molino Rebollos 6,8 km
Valdeverdeja | PR-TO 41 Sendero El Calancho 8,4 km
Los Navalmorales | GR 116 Camino Natural de Las Villuerca 60,2 km
Discurre por Cáceres, llega hasta Puerto de S. Vicente |
| PR-TO 14 Sendero del Lazarillo 13 km
Almorox | PR-TO 28 La estela del Gigüela 14 km
La Puebla de Almoradiel | PR-TO 42 El sendero del Agua 11,2 km
Dosbarrios | |
| PR-TO 15 Risco de los Yébenes 15,4 km
Los Yébenes | PR-TO 29 Rinconada al puente Ruidero 18,8 km
La Rinconada de Tajo | PR-TO 43 Calera y Chozas 18,8 km
Ruta de Covisa | |
| PR-TO 16 Las fuentes de Cabañas 9 km
Cabañas de Yepes | PR-TO 30 Ruta de Berciana 9,9 km
Méntrida | PR-TO 44 Sendero Alamin 10,5 km
La Torre de Esteban Hambrán | |
| PR-TO 17 Ruta del pasado Visigodo 17 km
Sonseca | PR-TO 33 Paseo por las Fuentes 8,7 km
Villarrubia de Santiago | PR-TO 45 Sendero cueva del Panzo 8,9 km
Quintanar de la Orden | |