



La Iglesuela

Ruta del río Tiétar

PR-TO 20 SENDEROS DE TOLEDO



Caminando por el corazón del Valle del río Tiétar

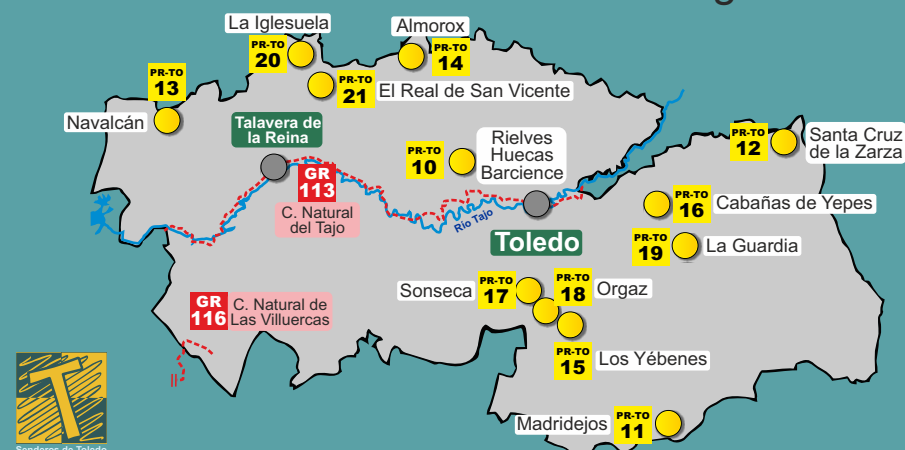
La Iglesuela se encuentra en el valle que riega el río Tiétar, flanqueado por la Sierra de Gredos, al norte y la Sierra de San Vicente por el sur.

Su término municipal se extiende a ambos lados del río y se adentra hacia las primeras estribaciones de la montaña grediana.



El sendero nos propone un trazado fácil y asequible por las vegas y dehesas del valle del río Tiétar, en un entorno de abundante arbolado y bajo la majestuosa mirada de las sierras vecinas.

Desde el pueblo, donde también encontramos puntos de interés para visitar y disfrutar, el itinerario recorre los tres kilómetros que separan el vecindario del río y nos invita a caminar junto a la margen izquierda del río y el rumor de sus aguas.



Red de Senderos Homologados de la Provincia de Toledo

GR 113	Camino Natural del Tajo Sendero de Gran Recorrido de más de 1000 km entre Albaracín (TE) y Cedillo (CC). Atraviesa la provincia de Toledo de este a oeste siguiendo el curso del río más de 180 km, entre los términos municipales de Toledo y Puente de Arzobispo.	PR-TO 14	Sendero del Lazarillo: 13 km Almorox
GR 116	Camino Natural de Las Villuercas Sendero de Gran Recorrido que se extiende en su mayor parte por la provincia de Cáceres, pero llega hasta Puerto de San Vicente.	PR-TO 15	Risco de Los Yébenes: 15,4 km Los Yébenes
PR-TO 10	Ruta de las Tres Villas: 16 km Rielves, Huecas y Barciencia	PR-TO 16	Las Fuentes de Cabañas: 9 km Cabañas de Yepes
PR-TO 11	Senda del Lince: 14 km Sierra de Valdehierro (Madrídejos)	PR-TO 17	Ruta del Pasado Visigodo: 17,4 km Sonseca
PR-TO 12	Ruta del Charco Negro: 6,5 km Santa Cruz de la Zarza	PR-TO 18	Los Hitos de Orgaz: 15 km Orgaz
PR-TO 13	Ruta de las Aves: 13,5 km Navalcán	PR-TO 19	Camino Norte de la Laguna: 15 km La Guardia
		PR-TO 20	Ruta del río Tiétar: 10,3 km La Iglesuela
		PR-TO 21	Cabeza del Oso y Pelados: 16 km El Real de San Vicente

LUGARES DE INTERÉS

- Iglesia Nuestra Señora de la Oliva

Situada en el centro de la población, su estilo coronado por la esbelta torre nos transporta a los albores del Renacimiento. Fue construida en la segunda mitad del siglo XVI por los mismos constructores que participaron en las obras de El Escorial.

- Paraje "Las Vegas del Prao Rajao"

Este paraje de amplias llanuras y suaves laderas recibe al caminante cuando llega al encuentro del río Tiétar. Allí, el cauce se remansa entre una abundante vegetación de ribera de alisos y sauces. Se trata de una Zona de Especial Protección para las Aves.

- Río Tiétar

Afluyente del río Tajo, discurre a lo largo de 10 km por el término municipal de La Iglesuela, a los pies de la Sierra de Gredos, de donde proceden la mayor parte de sus aguas. La cercanía de esta inmensa masa montañosa que se eleva hasta 1.800 m sobre el valle nos asegura los mejores paisajes y un clima agradable.

La altitud máxima de las cumbres de la Sierra de Gredos en la zona contigua al sendero son en El Cabezo 2.180 msnm o Mediodía 2.200 msnm. Contando con que el río está a 400 msnm la diferencia es de unos 1.800 m de desnivel.

- Paraje de La Nava

El encinar de La Nava es una dehesa municipal con una gran diversidad de especies animales silvestres. Además, el bosque adehesado es importante por los diversos beneficios del pastoreo, la agricultura y la madera, integrados en un sistema sostenible.

- Pradera de "El Ejido"

Actualmente esta gran pradera contigua al vecindario es un bucólico lugar de esparcimiento. Diseminadas sobre el verde tapiz herbáceo que sirve de pasto para los rebaños, se observan antiguas fuentes y pozos que durante generaciones han suministrado agua a los herguijeleños.



Nuestra Señora de la Oliva



Vegas del Prao Rajao



El río Tiétar



Encinar de La Nava



El Caño del Ejido

Señalización de senderos de pequeño recorrido (PR)

PR-TO 20



DIPUTACIÓN DE TOLEDO



Sendero de Pequeño Recorrido PR-TO 20
La Iglesuela





Longitud: 10,3 km
Altitud máx.: 538 m
Dificultad: Fácil
Tiempo estimado: 2 h 40 min
Tipo de recorrido: Circular
Época recomendable:
Otoño, invierno y primavera

SENDEROS
DE TOLEDO **PR-TO
20**

Ruta del río Tíetar



LEYENDA

RUTA PR-TO 20 
Atril informativo 
Carretera Comarcal 
Carretera Local 

Escala: 0 100 m 500 m 1000 m

Mapa Instituto Geográfico Nacional MTN25. Detalle de hojas: 597-1 y 597-3

Perfil del Recorrido

Nuestra Señora de la Oliva

Río Tíetar

Vegas del
Prao Rajao

La Nava

Prado de El Ejido

